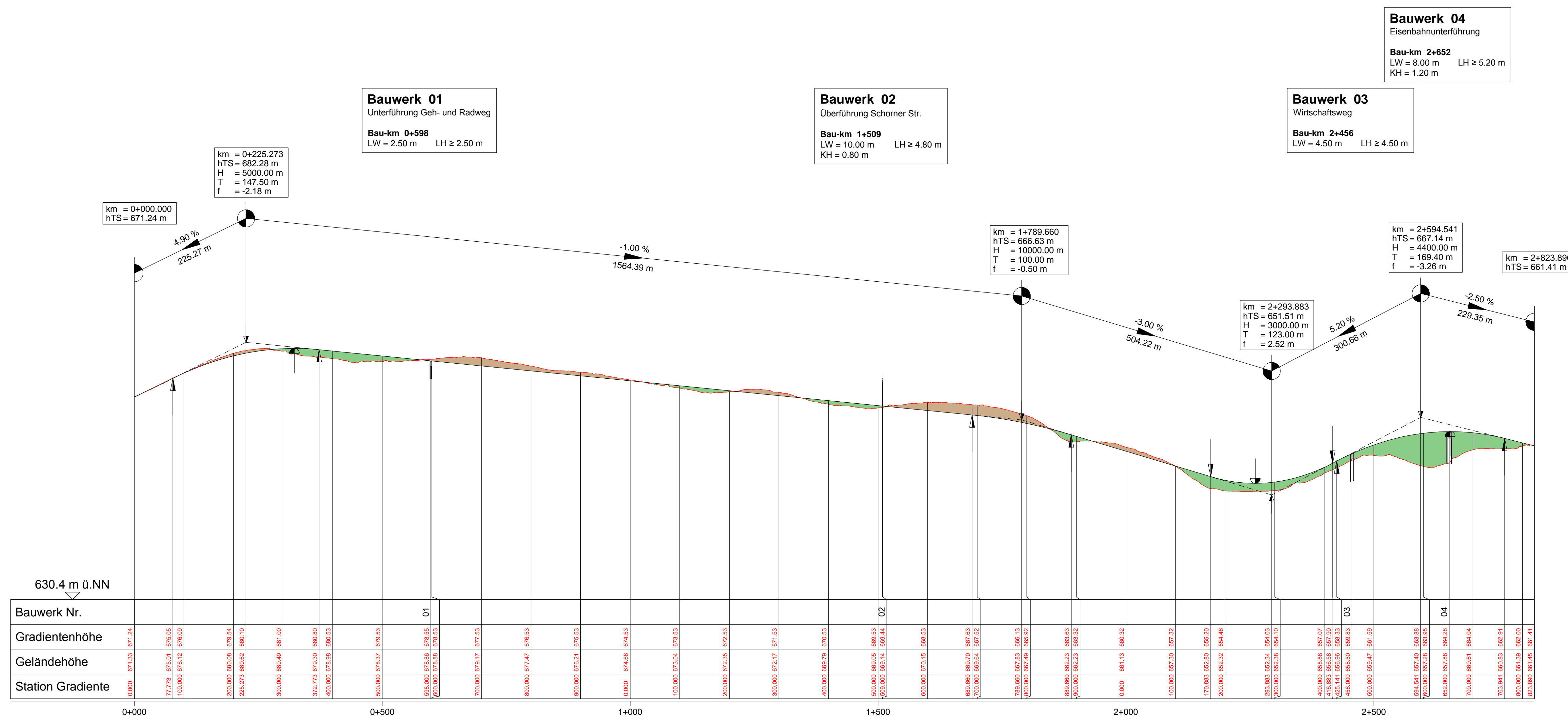
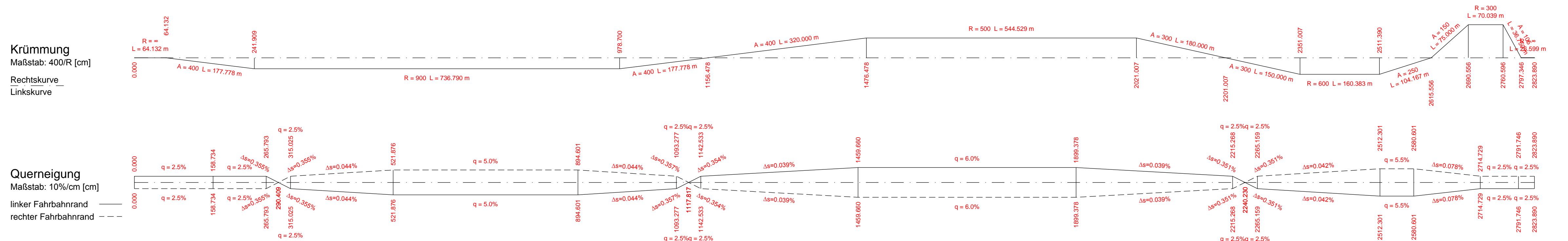


P:\2015\15-02\03_planung\05_CAD\Layout\170309_ST.dwg
P:\2015\15-02\03_planung\05_CAD\Pictures\Layout\170309_ST_V1-LS-01_170309+Variante-B.pdf



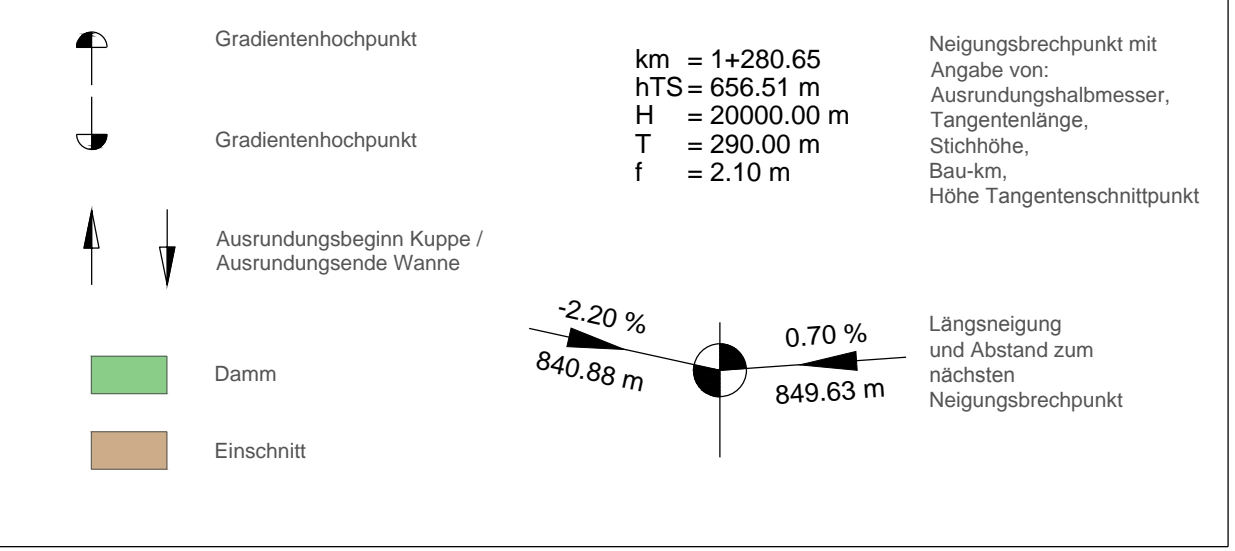
Bauwerk Nr.	0+000	0+100	0+200	0+300	0+400	0+500	0+600	0+700	0+800	0+900	1+000	1+100	1+200	1+300	1+400	1+500	1+600	1+700	1+800	1+900	2+000	2+100	2+200	2+300	2+400	2+500	2+600	2+700	2+800	
Gradientenhöhe	671.33	671.33	671.33	671.33	671.33	671.33	671.33	671.33	671.33	671.33	671.33	671.33	671.33	671.33	671.33	671.33	671.33	671.33	671.33	671.33	671.33	671.33	671.33	671.33	671.33	671.33	671.33	671.33	671.33	671.33
Geländehöhe	671.33	671.33	671.33	671.33	671.33	671.33	671.33	671.33	671.33	671.33	671.33	671.33	671.33	671.33	671.33	671.33	671.33	671.33	671.33	671.33	671.33	671.33	671.33	671.33	671.33	671.33	671.33	671.33	671.33	671.33
Station Gradiente	0.00%	0.00%	0.00%	0.00%	0.00%	0.00%	0.00%	0.00%	0.00%	0.00%	0.00%	0.00%	0.00%	0.00%	0.00%	0.00%	0.00%	0.00%	0.00%	0.00%	0.00%	0.00%	0.00%	0.00%	0.00%	0.00%	0.00%	0.00%	0.00%	0.00%



Krümmung
Maßstab: 400/R [cm]
Rechtskurve
Linkskurve

Querneigung
Maßstab: 10%/cm [cm]
linker Fahrbahnrand
rechter Fahrbahnrand

Zeichenerklärung:



INGENIEURBÜRO SCHÖNBERG + PARTNER BERATENDE INGENIEURE BYK-BAU/BÜRO/SVI RÜDESHEIMER STRASSE 15, 80998 MÜNCHEN TEL. 089/54 70 70-0 FAX. 089/54 70 70-20 info@ib-schoenberg.de www.ib-schoenberg.de	bearbeitet:	09.03.2017	Reichth.
	gezeichnet:	09.03.2017	Reichth.
	geprüft:	09.03.2017	Reichth.
	Projekt:	15-002	

Nr.	Art der Änderung	Datum	Zeichen

VORUNTERSUCHUNG

Straßenbauverwaltung	Unterlage / Blatt-Nr.: 6 / 1 Höhenplan
Straße / Abschn.-Nr. / Station:	Maßstab: 1 : 5 000
PROJIS-Nr.:	
Neubau der Ortsumfahrung Schäftlarn Variante B Bau-km 0+000 - 2+823	
aufgestellt:	
, den	