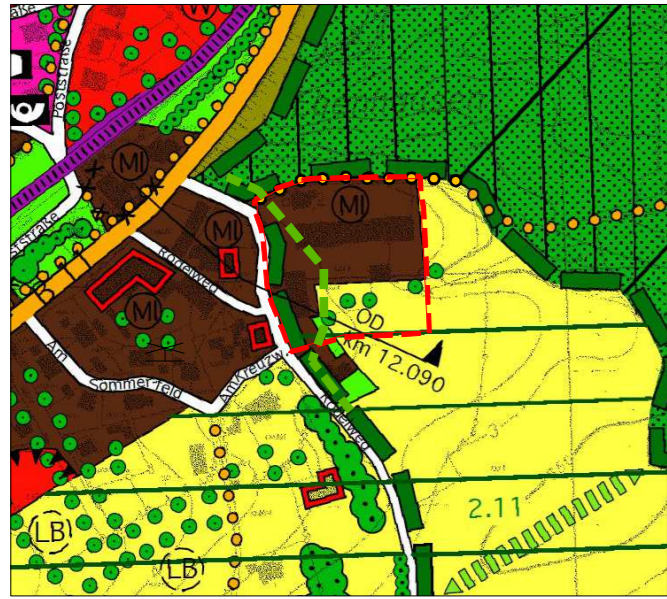


# Planzeichnung

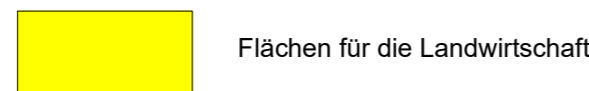
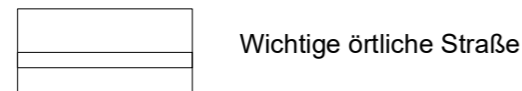
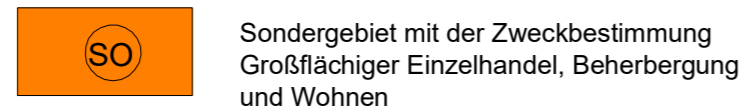
## Bestand



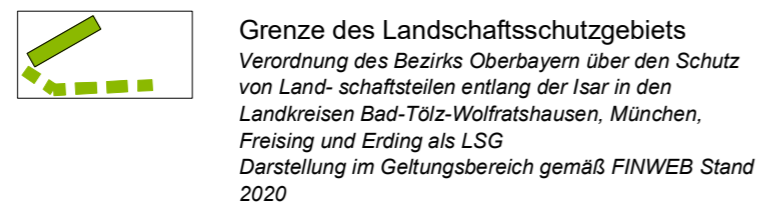
## Zeichenerklärung



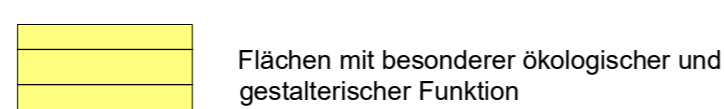
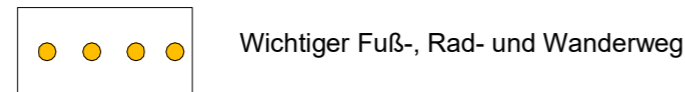
### Darstellungen



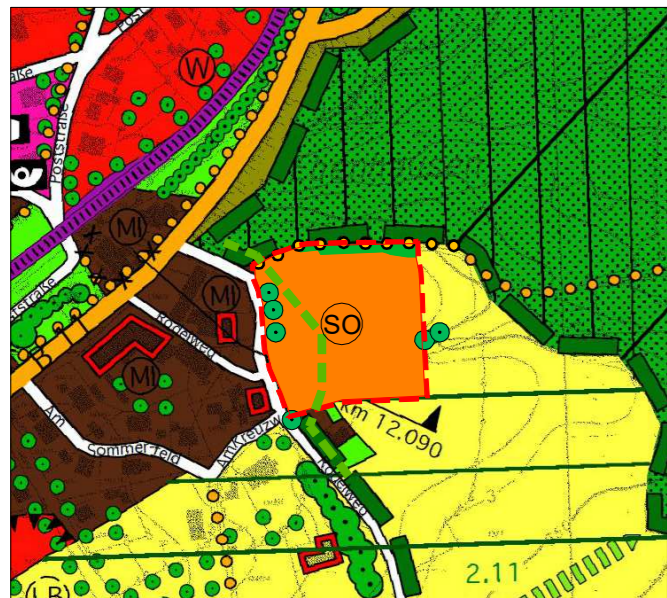
### Nachrichtliche Übernahmen



### Hinweise



## Planung



# Verfahrensvermerke

Der Gemeinderat von Schäftlarn hat in der Sitzung vom .....die 03. Änderung des Flächennutzungsplans beschlossen. Der Änderungsbeschluss wurde am ..... öffentlich bekannt gemacht.

Die frühzeitige Öffentlichkeitsbeteiligung gemäß § 3 Abs. 1 BauGB mit öffentlicher Darlegung und Anhörung für den Vorentwurf der Flächennutzungsplanänderung sowie die frühzeitige Behördenbeteiligung gemäß § 4 Abs. 1 BauGB wurde in der Fassung vom ..... in der Zeit vom ..... bis ..... durchgeführt.

Der Entwurf der Flächennutzungsplanänderung mit Begründung in der Fassung vom ..... wurde gemäß § 3 Abs. 2 BauGB in der Zeit vom ..... bis ..... öffentlich ausgelegt. Gleichzeitig wurde die Behördenbeteiligung gemäß § 4 Abs. 2 BauGB durchgeführt.

Die erneute öffentliche Auslegung des Entwurfs der Flächennutzungsplanänderung mit Begründung in der Fassung vom ..... fand gemäß §§ 3 Abs. 2, 4a Abs. 3 BauGB in der Zeit vom ..... bis ..... statt. Die Behördenbeteiligung gemäß §§ 3 Abs. 2, 4 Abs. 2 und 4a Abs. 3 BauGB fand in der Zeit vom ..... bis ..... statt.

Der Gemeinderat hat in seiner Sitzung vom ..... über die vorgebrachten Bedenken und Anregungen gemäß § 1 Abs. 7 BauGB abgewogen.

Die Gemeinde Schäftlarn hat mit Beschluss des Gemeinderats vom ..... die Flächennutzungsplanänderung in der Fassung vom ..... festgestellt.

Gemeinde Schäftlarn, den .....

Christian Fürst  
Erster Bürgermeister

Siegel

Das Landratsamt München ..... hat die Flächennutzungsplanänderung mit Bescheid vom ..... AZ ..... gemäß § 6 BauGB genehmigt.

Ausgefertigt  
Gemeinde Schäftlarn, den .....

Christian Fürst  
Erster Bürgermeister

Siegel

Die Erteilung der Genehmigung der Flächennutzungsplanänderung wurde am ..... gemäß § 6 Abs. 5 BauGB ortsüblich bekannt gemacht.

Die 03. Flächennutzungsplanänderung ist damit wirksam.

Gemeinde Schäftlarn, den .....

Christian Fürst  
Erster Bürgermeister

Siegel

Gemeinde Schäftlarn  
Landkreis München

# 03. Änderung des Flächennutzungsplans im Bereich Östlich des Rodelwegs

Prof. Dr. Ulrike Pröbstl-Haider  
Freie Landschaftsarchitektin BDLA, Stadtplanerin SRL  
Bearbeitung: Prof. Dr. Ulrike Pröbstl-Haider,  
Dipl.-Ing. Belinda Reiser

Etting, den 21.04.2021

Dr. Ulrike Pröbstl-Haider

erstellt: 21.04.2021  
geändert:



Maßstab 1 : 5.000

# AGL

Arbeitsgruppe für Landnutzungsplanung  
Institut für ökologische Forschung  
St. Andrästr. 8a D-82398 Etting-Polling  
Tel. ++49 (0) 8802 - 91091  
Fax ++49 (0) 8802 - 91092  
office@agl-proebstl.de  
www.agl-proebstl.de